

Département :
ISERE
Commune :
VINAY

Section : AI
Feuille : 000 AI 01


Échelle d'origine : 1/1000
Échelle d'édition : 1/1000




Date d'édition : 03/01/2025
(fuseau horaire de Paris)

Coordonnées en projection : RGF93CC45
©2022 Direction Générale des Finances
Publiques

DIRECTION GÉNÉRALE DES FINANCES PUBLIQUES

EXTRAIT DU PLAN CADASTRAL


Estelle FONTAINE
Schéma de principe

-  principe d'extension
-  zone constructible actuelle
-  zone agricole

Le plan visualisé sur cet extrait est géré par le
centre des impôts foncier suivant :
Grenoble Sud Isère
Pôle Topographique et de Gestion Cadastre
Centre des Finances Publiques 38047
38047 GRENOBLE CEDEX 2
tél. 04 76 39 38 76 -fax
pfigc.sud-isere@dgifp.finances.gouv.fr

Cet extrait de plan vous est délivré par :

cadastre.gouv.fr

